



# 但馬水産技術センターだより



## 海況情報 (K2428号)

令和6年8月30日

兵庫県立農林水産技術総合センター  
但馬水産技術センター 発行

### 1.大型クラゲの出現状況について

大型クラゲの出現状況をお知らせします。

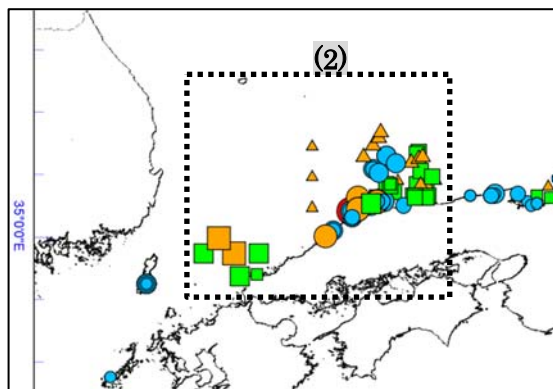
#### 【山陰地方】

- ・島根県では各地域の定置網、まき網、底曳網でまとまった入網がありました（詳細は別紙参照）。
- ・サイズも大型のものが多数みられており操業の支障となっています。
- ・今後の動向に注意して下さい。

#### 【九州北部対馬周辺】

- ・対馬では依然として入網があります（詳細は別紙参照）。
- ・1,000個体を超えるような大量出現ではありませんが、100個体を超える入網が散発的にみられており、後続群への注意が引き続き必要です。

#### 【最新の大型クラゲMAP】



定置網等 その他漁業 調査

1～9	●	■	▲
10～99	●	■	▲
100～499	●	■	▲
500～999	●	■	▲
1000～	●	■	▲

※最近2週間の出現情報のデータで作図されています。

### 2.大型クラゲ目撃情報の提供をお願いします

- ・月日
- ・位置（緯度・経度、あるいは海区番号、〇〇岬地先、〇〇沖□kmなど）
- ・個体数（目撃数、あるいは入網数/網、入網重量/網など）
- ・サイズ（クラゲの傘の直径のおよその大きさ、約70cm、70～100cmなど）

【出典】一般社団法人漁業情報サービスセンターHP <https://www.jafic.or.jp/kurage/>  
大型クラゲ出現情報（一部抜粋）

お問い合わせ先：兵庫県但馬水産技術センター（中村）TEL：0796-36-0395

FAX：0796-36-3684

ホームページ： <https://www.hyogo-suigi.jp/tajima/>

【別紙】

8/26～8/30 大型クラゲ出現情報 (8/30 17時30分現在)

1 山陰地方

日付	出現海域	出現量 (個体数)	サイズ (cm)	備考
8/20～24	(2) 長崎県対馬北側～東側(農林漁区番号201、710、991)・対馬の西側	数十～数百/網	60～70	底びき網
8/20	(2) 35° 39' N, 133° 51' E～35° 39' N, 133° 39' E	15	30～80	底びき網
	(2) 島根県出雲市湖陵町差海地区	50	不明	定置網
	(2) 島根県出雲市多伎町小田地区	100	不明	定置網
	(2) 山口県萩市見島沖	4～5	100	旋網
8/21～29	(2) 島根県 大社～恵曇沖	10トン	100	旋網
	(2) 島根県隠岐郡隠岐の島町西郷地区	200	100～130	定置網
8/21	(2) 35° 40' N, 133° 39' E～35° 38' N, 133° 55' E	20	30～100	底びき網
	(2) 35° 39' N, 133° 53' E～35° 39' N, 133° 41' E	20	30～100	底びき網
	(2) 島根県出雲市大社町杵築地区	20	不明	定置網
	(2) 島根県出雲市大社町日御碕黒田	30	不明	定置網
	(2) 島根県出雲市湖陵町差海地区	100	不明	定置網
	(2) 島根県出雲市多伎町小田地区	10	不明	定置網
8/22～24	(2) 島根県出雲市地合町	30～50	不明	定置網
	(2) 島根県出雲市十六島町水尻地区	300～600	不明	定置網
	(2) 島根県松江市美保関町笠浦地区	30～50	不明	定置網
8/22～26	(2) 島根県大田市温泉津町	20～30	50～80	定置網
8/22～28	(2) 島根県江津市渡津町	500	100以上	定置網
8/22	(2) 35° 40' N, 133° 41' E～35° 38' N, 133° 55'	15	30～80	底びき網
	(2) 島根県松江市島根町多古地区	100	不明	定置網
	(2) 島根県松江市島根町加賀地区	800	30～100	定置網
	(2) 島根県出雲市大社町日御碕黒田地区	200	不明	定置網
	(2) 島根県出雲市湖陵町差海地区	5	不明	定置網
	(2) 島根県出雲市多伎町小田地区	30	不明	定置網
8/23	(2) 島根県松江市島根町加賀地区	700	30～100	定置網
	(2) 島根県出雲市大社町杵築地区	5	不明	定置網
	(2) 島根県出雲市大社町日御碕黒田	30	不明	定置網
	(2) 島根県出雲市湖陵町差海地区	30	不明	定置網
	(2) 島根県出雲市多伎町小田地区	30	不明	定置網
8/24	(2) 35° 38' N, 133° 52' E～35° 38' N, 133° 40' E	20	30～80	底びき網
	(2) 島根県松江市島根町加賀	20～30	70～80	定置網
	(2) 島根県出雲市湖陵町差海地区	5	不明	定置網
	(2) 島根県出雲市多伎町小田地区	50	不明	定置網
8/25～27	長崎県対馬の北側から東側(農林漁区番号710、900)と対馬の西側、福岡県沖ノ島周辺(農林漁区番号992)、山口県の北側(農林漁区番号981、971)	数十～数百/網 (実数の計数困難)	60～70	底びき網
	(2) 東経129° 50' ～131° 00' の間の北緯35° 00' 以北	数十～数百/網 (実数の計数困難)	70以上	底びき網
8/25	(2) 35° 38' N, 133° 41' E～35° 37' N, 133° 57' E	30	30～80	底びき網
	(2) 島根県松江市島根町加賀	20～30	70～80	定置網
8/26	(2) 島根県隠岐郡西ノ島町西側海域	10	不明	定置網
	(2) 島根県隠岐郡海士町崎地区	100	不明	定置網
	(2) 島根県隠岐郡出雲市湖陵町差海地区	10	不明	定置網

※一部、対馬周辺も含むデータを記載しています。

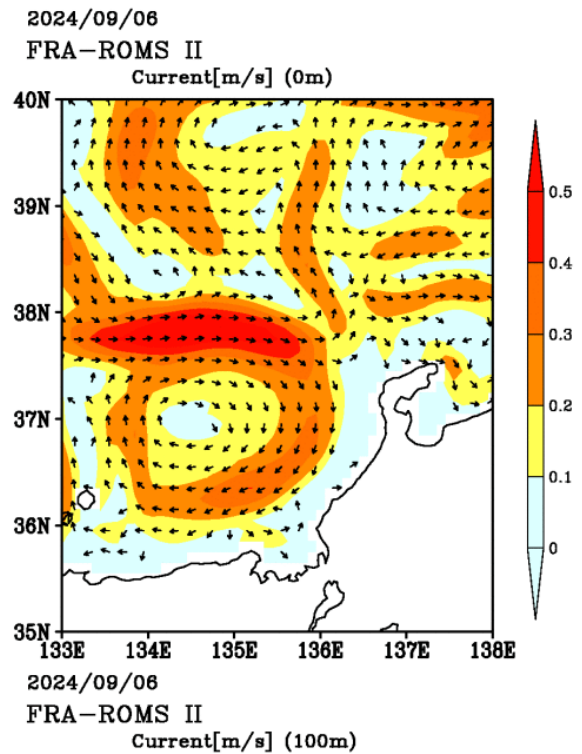
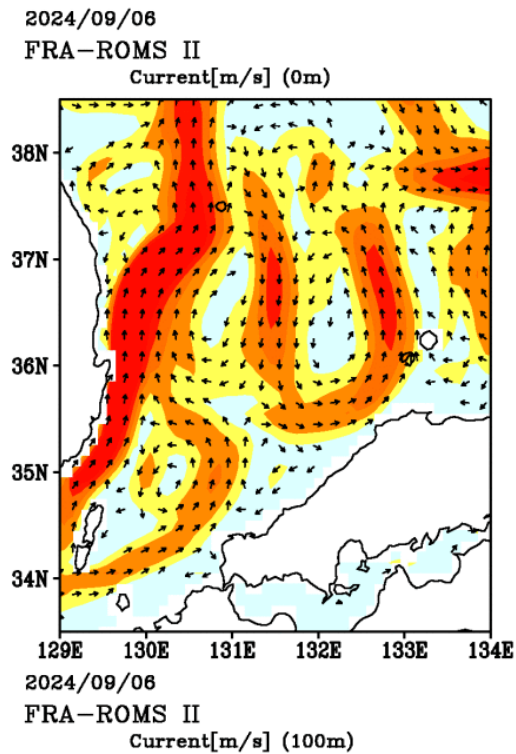
## 2 九州北部対馬周辺

日付	出現海域	出現量 (個体数)	サイズ (cm)	備考
8/22	(対馬東岸) 対馬市美津島町高浜	150	50~80	大型定置網
8/23	(対馬東岸) 対馬市美津島町高浜	150	50~80	小型定置網
	(対馬東岸) 対馬市美津島町高浜	150	50~80	大型定置網
8/25	(対馬東岸) 対馬市美津島町高浜	100	30~50	小型定置網
	(対馬東岸) 対馬市美津島町高浜	100	30~50	大型定置網
8/26	(対馬東岸) 対馬市美津島町高浜	5	30~50	小型定置網
	(対馬東岸) 対馬市美津島町高浜	50	30~50	大型定置網

※日付順に並び変えて掲載しています。

### (参考資料)

- 改良版我が国周辺の海況予測システム (FRA-ROMS II : 水産研究教育機構 <https://fra-roms.fra.go.jp/fra-roms/index.html>) で予測された南部および中部日本海の表層0m深 (上段) と水深100m (下段) の流速ベクトル分布図 (8/30出力)  
(左が南部、右が中部の9/6の予測図)



※流速値50cm/s (0.5m/s) で約1ノット